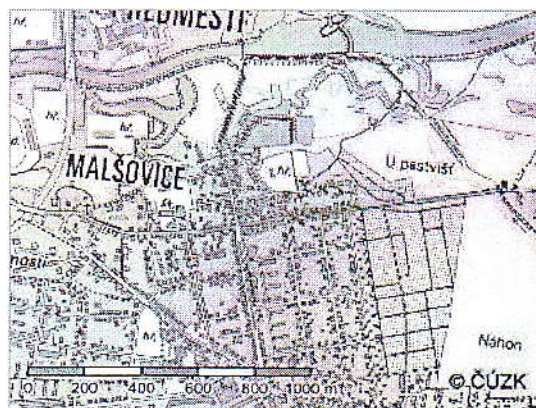


Informace o pozemcích

III. etapa

Informace o pozemku

Parcelní číslo:	<u>331/1⁷</u>
Obec:	<u>Hradec Králové [569810]⁷</u>
Katastrální území:	<u>Malšovice u Hradce Králové [646997]</u>
Číslo LV:	<u>22176</u>
Výměra [m ²]:	12650
Typ parcely:	Parcela katastru nemovitostí
Mapový list:	DKM
Určení výměry:	Graficky nebo v digitalizované mapě
Způsob využití:	silnice
Druh pozemku:	ostatní plocha



Vlastníci, jiní oprávnění

Vlastnické právo	Podíl
Královéhradecký kraj, Pivovarské náměstí 1245/2, 50003 Hradec Králové	
Hospodaření se svěřeným majetkem kraje	Podíl
Správa silnic Královéhradeckého kraje, Kutnohorská 59/23, Plačice, 50004 Hradec Králové	

Způsob ochrany nemovitosti

Nejsou evidovány žádné způsoby ochrany.

Seznam BPEJ

Parcela nemá evidované BPEJ.

Omezení vlastnického práva

Typ
Věcné břemeno (podle listiny)

Jiné zápisy

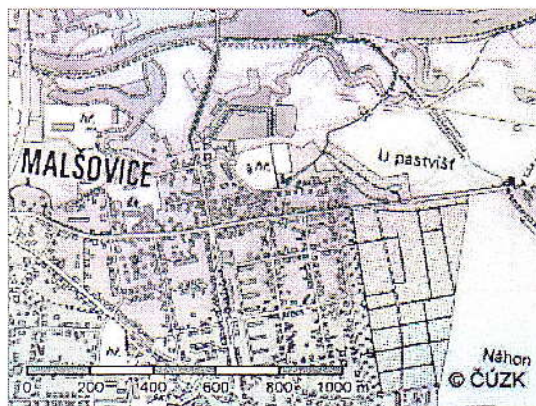
Nejsou evidovány žádné jiné zápisy.

Nemovitost je v územním obvodu, kde státní správu katastru nemovitostí ČR vykonává Katastrální úřad pro Královéhradecký kraj, Katastrální pracoviště Hradec Králové⁷

Zobrazené údaje mají informativní charakter. Platnost k 22.04.2014 09:05:11.

Informace o pozemku

Parcelní číslo:	<u>360/27</u>
Obec:	<u>Hradec Králové [569810]7</u>
Katastrální území:	<u>Malšovice u Hradce Králové [646997]</u>
Číslo LV:	<u>10001</u>
Výměra [m ²]:	4717
Typ parcely:	Parcela katastru nemovitostí
Mapový list:	DKM
Určení výměry:	Graficky nebo v digitalizované mapě
Způsob využití:	ostatní komunikace
Druh pozemku:	ostatní plocha



Vlastníci, jiní oprávnění

Vlastnické právo	Podíl
Statutární město Hradec Králové, Československé armády 408/51, 50200 Hradec Králové	

Způsob ochrany nemovitosti

Nejsou evidovány žádné způsoby ochrany.

Seznam BPEJ

Parcela nemá evidované BPEJ.

Omezení vlastnického práva

Typ
Věcné břemeno (podle listiny)

Jiné zápisy

Nejsou evidovány žádné jiné zápisy.

Nemovitost je v územním obvodu, kde státní správu katastru nemovitostí ČR vykonává Katastrální úřad pro Královéhradecký kraj, Katastrální pracoviště Hradec Králové7

Zobrazené údaje mají informativní charakter. Platnost k 22.04.2014 09:05:11.

Informace o pozemku

Parcelní číslo:	<u>331/27</u>
Obec:	<u>Hradec Králové [569810]7</u>
Katastrální území:	<u>Malšovice u Hradce Králové [646997]</u>
Číslo LV:	<u>10001</u>
Výměra [m ²]:	5163
Typ parcely:	Parcela katastru nemovitostí
Mapový list:	DKM
Určení výměry:	Graficky nebo v digitalizované mapě
Způsob využití:	ostatní komunikace
Druh pozemku:	ostatní plocha



Vlastníci, jiní oprávnění

Vlastnické právo	Podíl
Statutární město Hradec Králové, Československé armády 408/51, 50200 Hradec Králové	

Způsob ochrany nemovitosti

Nejsou evidovány žádné způsoby ochrany.

Seznam BPEJ

Parcela nemá evidované BPEJ.

Omezení vlastnického práva

Typ
Věcné břemeno (podle listiny)

Jiné zápisy

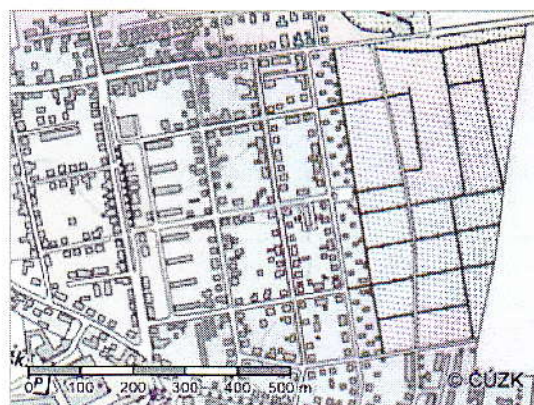
Nejsou evidovány žádné jiné zápisy.

Nemovitost je v územním obvodu, kde státní správu katastru nemovitostí ČR vykonává Katastrální úřad pro Královéhradecký kraj, Katastrální pracoviště Hradec Králové7

Zobrazené údaje mají informativní charakter. Platnost k 22.04.2014 09:05:11.

Informace o pozemku

Parcelní číslo: 240/17
 Obec: Hradec Králové [569810]7
 Katastrální území: Malšovice u Hradce Králové [646997]
 Číslo LV: 10001
 Výměra [m²]: 7139
 Typ parcely: Parcela katastru nemovitostí
 Mapový list: DKM
 Určení výměry: Ze souřadnic v S-JTSK
 Způsob využití: ostatní komunikace
 Druh pozemku: ostatní plocha



Vlastníci, jiní oprávnění

Vlastnické právo Podíl
 Statutární město Hradec Králové, Československé armády 408/51, 50200 Hradec Králové

Způsob ochrany nemovitosti

Nejsou evidovány žádné způsoby ochrany.

Seznam BPEJ

Parcela nemá evidované BPEJ.

Omezení vlastnického práva

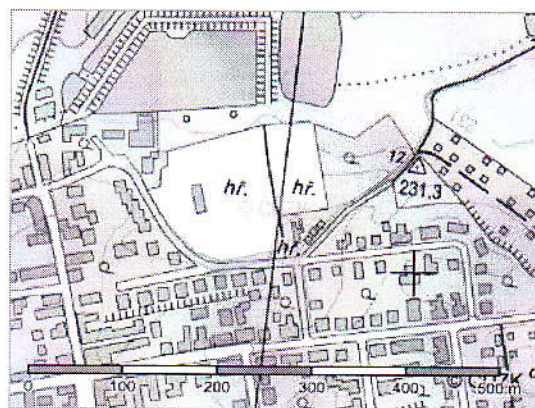
Typ
 Věcné břemeno (podle listiny)
 Věcné břemeno chůze
 Věcné břemeno chůze a jízdy
 Věcné břemeno jízdy
 Věcné břemeno vedení

Jiné zápisy

Typ
 Změna výměr obnovou operátu

Informace o pozemku

Parcelní číslo: 329/17
 Obec: Hradec Králové [569810]
 Katastrální území: Mašovice u Hradce Králové [646997]
 Číslo LV: 10001
 Výměra [m²]: 5378
 Typ parcely: Parcela katastru nemovitostí
 Mapový list: DKM
 Určení výměry: Graficky nebo v digitalizované mapě
 Způsob využití: ostatní komunikace
 Druh pozemku: ostatní plocha



Vlastníci, jiní oprávnění

Vlastnické právo	Podíl
Statutární město Hradec Králové, Československé armády 408/51, 50200 Hradec Králové	

Způsob ochrany nemovitosti

Nejsou evidovány žádné způsoby ochrany.

Seznam BPEJ

Parcela nemá evidované BPEJ.

Omezení vlastnického práva

Nejsou evidována žádná omezení.

Jiné zápisy

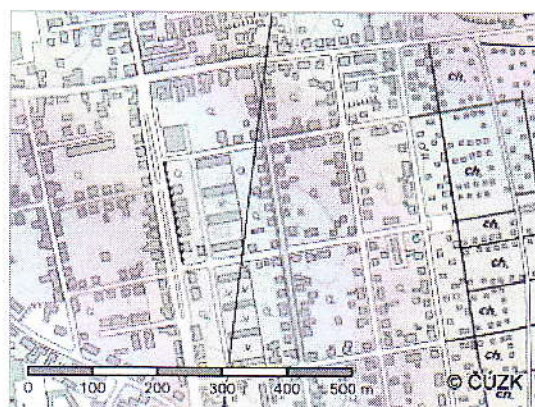
Typ
Změna výměr obnovou operátu

Nemovitost je v územním obvodu, kde státní správu katastru nemovitostí ČR vykonává Katastrální úřad pro Královéhradecký kraj, Katastrální pracoviště Hradec Králové

Zobrazené údaje mají informativní charakter. Platnost k 22.04.2014 09:05:11.

Informace o pozemku

Parcelní číslo:	<u>251/187</u>
Obec:	<u>Hradec Králové [569810]7</u>
Katastrální území:	<u>Malšovice u Hradce Králové [646997]</u>
Číslo LV:	<u>10001</u>
Výměra [m ²]:	5160
Typ parcely:	Parcela katastru nemovitostí
Mapový list:	DKM
Určení výměry:	Graficky nebo v digitalizované mapě
Způsob využití:	ostatní komunikace
Druh pozemku:	ostatní plocha



Vlastníci, jiní oprávnění

Vlastnické právo

Podíl

Statutární město Hradec Králové, Československé armády 408/51, 50200 Hradec Králové

Způsob ochrany nemovitosti

Nejsou evidovány žádné způsoby ochrany.

Seznam BPEJ

Parcela nemá evidované BPEJ.

Omezení vlastnického práva

Nejsou evidována žádná omezení.

Jiné zápisy

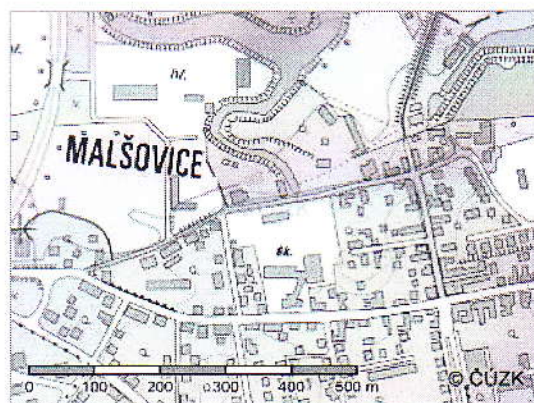
Nejsou evidovány žádné jiné zápisy.

Nemovitost je v územním obvodu, kde státní správu katastru nemovitostí ČR vykonává Katastrální úřad pro Královéhradecký kraj, Katastrální pracoviště Hradec Králové7

Zobrazené údaje mají informativní charakter. Platnost k 22.04.2014 09:05:11.

Informace o pozemku

Parcelní číslo:	<u>327/17</u>
Obec:	<u>Hradec Králové [569810]7</u>
Katastrální území:	<u>Malšovice u Hradce Králové [646997]</u>
Číslo LV:	<u>10001</u>
Výměra [m ²]:	10510
Typ parcely:	Parcela katastru nemovitostí
Mapový list:	DKM
Určení výměry:	Ze souřadnic v S-JTSK
Způsob využití:	ostatní komunikace
Druh pozemku:	ostatní plocha



Vlastníci, jiní oprávnění

Vlastnické právo	Podíl
Statutární město Hradec Králové, Československé armády 408/51, 50200 Hradec Králové	

Způsob ochrany nemovitosti

Nejsou evidovány žádné způsoby ochrany.

Seznam BPEJ

Parcela nemá evidované BPEJ.

Omezení vlastnického práva

Typ
Věcné břemeno (podle listiny)
Věcné břemeno chůze a jízdy
Věcné břemeno vedení
Věcné břemeno zřizování a provozování vedení

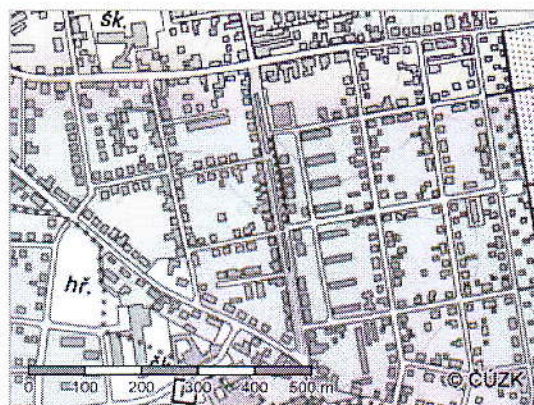
Jiné zápisy

Typ
Změna výměr obnovou operátu

Nemovitost je v územním obvodu, kde státní správu katastru nemovitostí ČR vykonává Katastrální úřad pro Královéhradecký kraj, Katastrální pracoviště Hradec Králové7

Informace o pozemku

Parcelní číslo:	<u>342/17</u>
Obec:	<u>Hradec Králové [569810]7</u>
Katastrální území:	<u>Malšovice u Hradce Králové [646997]</u>
Číslo LV:	<u>10001</u>
Výměra [m ²]:	8462
Typ parcely:	Parcela katastru nemovitostí
Mapový list:	DKM
Určení výměry:	Graficky nebo v digitalizované mapě
Způsob využití:	ostatní komunikace
Druh pozemku:	ostatní plocha



Vlastníci, jiní oprávnění

Vlastnické právo	Podíl
Statutární město Hradec Králové, Československé armády 408/51, 50200 Hradec Králové	

Způsob ochrany nemovitosti

Nejsou evidovány žádné způsoby ochrany.

Seznam BPEJ

Parcela nemá evidované BPEJ.

Omezení vlastnického práva

Typ
Věcné břemeno vedení

Jiné zápisy

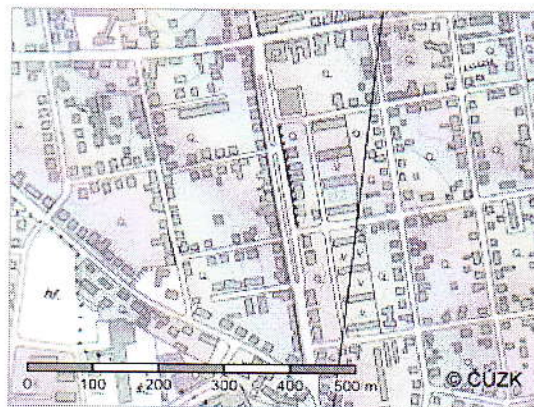
Typ
Změna výměr obnovou operátu

Nemovitost je v územním obvodu, kde státní správu katastru nemovitostí ČR vykonává Katastrální úřad pro Královéhradecký kraj, Katastrální pracoviště Hradec Králové7

Zobrazené údaje mají informativní charakter. Platnost k 22.04.2014 09:05:11.

Informace o pozemku

Parcelní číslo:	<u>342/37</u>
Obec:	<u>Hradec Králové [569810]7</u>
Katastrální území:	<u>Malšovice u Hradce Králové [646997]</u>
Číslo LV:	<u>10001</u>
Výměra [m ²]:	1814
Typ parcely:	Parcela katastru nemovitostí
Mapový list:	DKM
Určení výměry:	Graficky nebo v digitalizované mapě
Způsob využití:	ostatní komunikace
Druh pozemku:	ostatní plocha



Vlastníci, jiní oprávnění

Vlastnické právo	Podíl
Statutární město Hradec Králové, Československé armády 408/51, 50200 Hradec Králové	

Způsob ochrany nemovitosti

Nejsou evidovány žádné způsoby ochrany.

Seznam BPEJ

Parcela nemá evidované BPEJ.

Omezení vlastnického práva

Nejsou evidována žádná omezení.

Jiné zápisy

Typ
Změna výměr obnovou operátu

Nemovitost je v územním obvodu, kde státní správu katastru nemovitostí ČR vykonává Katastrální úřad pro Královéhradecký kraj, Katastrální pracoviště Hradec Králové7

Zobrazené údaje mají informativní charakter. Platnost k 22.04.2014 09:05:11.